

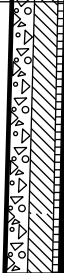
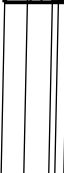










PŘÍČNÝ ŘEZ



	S %	
Posyp kamenivem drceným	VŠ	35 kg/m
Vibrovany štěrť	Š	150 mm
Štěrk 32-63		200 mm
CELKEM		min. 350 mm
Úprava podloží		400 mm
		ČSN 736126-2
		ČSN 736126-1

PŘÍČNÝ ŘEZ SJEZDU V KM 0,040 P



		S %	
			
			
			
			
			
			
			
			
			
			
			
			

TABULKA SJEZDŮ - VPC 11 - SO 102

Staničení	Šířka	Délka	Plocha
0,089 L	5,00	2,00	10,50
0,114 P	6,20	1,00	6,50
0,240 L	5,00	2,50	13,00
0,350 P	4,00	1,80	6,00
0,476 L	3,80	1,00	5,00
0,510 L	5,80	0,70	5,00
0,512 P	3,60	0,70	3,00
			49,00

TABULKA SJEZDŮ - VPC 11 - SO 102

Staničení	Šířka	Délka	Plocha
0,040 P	22,00	1,25	27,50
			72,00

Akce:	Polní cesty		
	Lhota u Dobrušky		
	Dokumentace pro stavební povolení a realizaci		
	D.2 SO 102 Polní cesta VPC 11		
Investor:	Státní pozemkový úřad; Krajský pozemkový úřad Královohradecký kraj		
	Pobočka Rychnov nad Kněžnou		
VÝKRES SJEZDŮ	Projekant: Ing. Rambousek Martin		
	Měřítko: Vyřes. č. D.2.9		